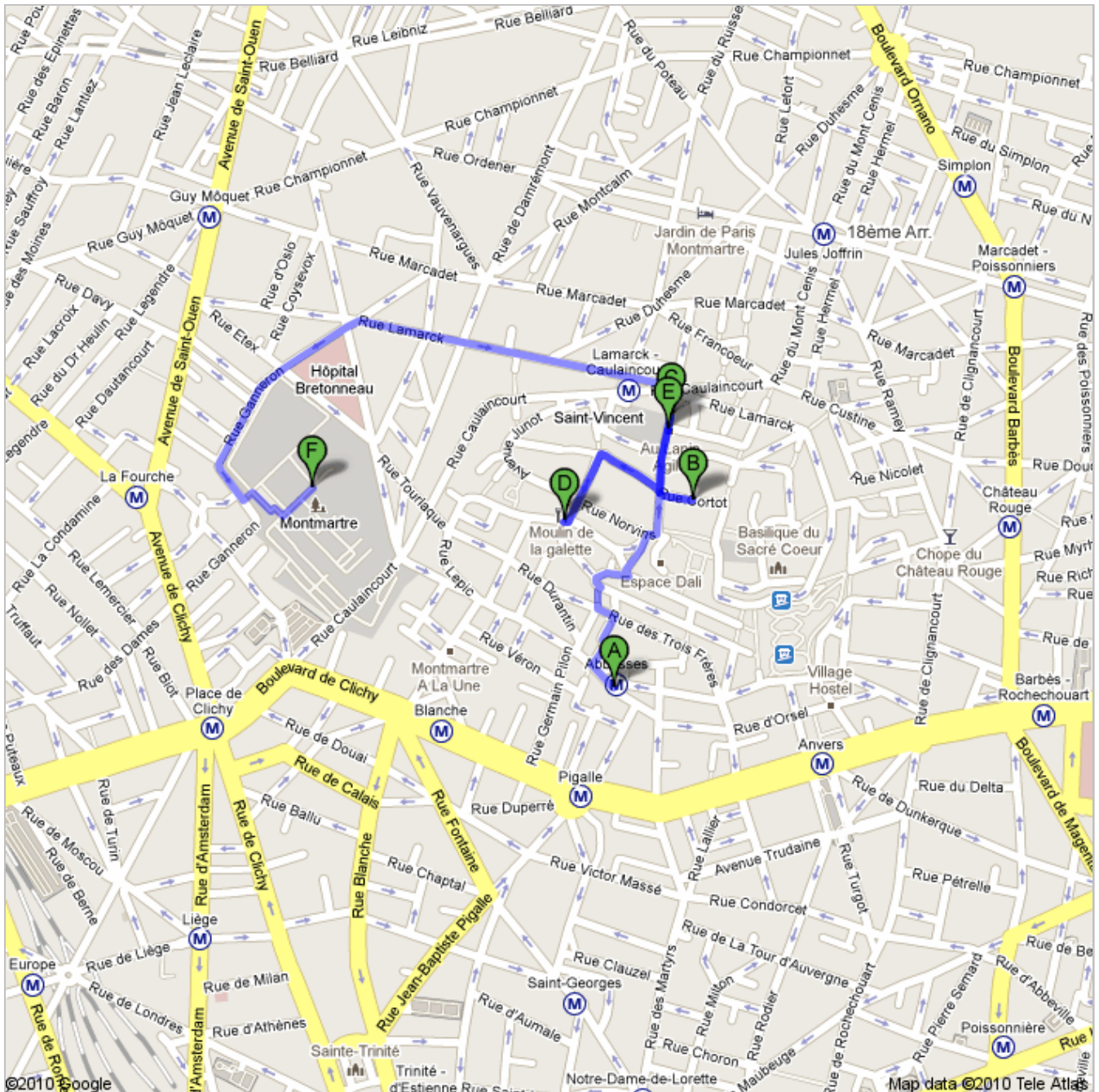















**Indicacions fins Cementiri de Montmartre**  
2,0 mi – aproximadament 41 minuts

Les indicacions a peu es troben en estat beta.

Vigileu – Aquest itinerari pot no disposar de voreres o camins per a vianants.




 Abbesses


	1. Direcció <b>nord-oest</b> de <b>Rue des Abbesses</b> cap a <b>Place des Abbesses</b> Aproximadament 1 minut	trajecte de 213 ft total 213 ft
	2. Gireu a la <b>dreta</b> a <b>Passage des Abbesses</b> . Aproximadament 2 minuts	trajecte de 384 ft total 0,1 mi
	3. Gireu cap a l' <b>esquerra</b> a <b>Rue des Trois Frères</b> .	trajecte de 121 ft total 0,1 mi
	4. Gireu a la <b>dreta</b> a <b>Place Emile Goudeau</b> . Aproximadament 1 minut	trajecte de 161 ft total 0,2 mi
	5. Gireu cap a l' <b>esquerra</b> a <b>Rue Ravignan</b> .	trajecte de 72 ft total 0,2 mi
	6. Gireu a la <b>dreta</b> i seguiu per <b>Rue Ravignan</b> . Aproximadament 1 minut	trajecte de 223 ft total 0,2 mi
	7. Gireu cap a l' <b>esquerra</b> a <b>Place Jean-Baptiste Clément</b> .	trajecte de 43 ft total 0,2 mi
	8. Gireu a la <b>dreta</b> i seguiu per <b>Place Jean-Baptiste Clément</b> . Aproximadament 2 minuts	trajecte de 272 ft total 0,3 mi
	9. Gireu a la <b>dreta</b> a <b>Rue Norvins</b> .	trajecte de 72 ft total 0,3 mi
	10. Gireu cap a l' <b>esquerra</b> a <b>Rue des Saules</b> . Aproximadament 1 minut	trajecte de 285 ft total 0,3 mi
	11. Gireu a la <b>dreta</b> a <b>Rue Cortot</b> . La destinació quedarà a mà esquerra Aproximadament 1 minut	trajecte de 223 ft total 0,4 mi

Total: **0,4 mi** – aproximadament **9 minuts**

 De : 12 Rue Feutrier, 75018 Paris  
12 Rue Cortot, 75018 Paris, France


	12. Direcció <b>oest</b> de <b>Rue Cortot</b> cap a <b>Rue des Saules</b>	trajecte de 223 ft total 223 ft
	13. Gireu a la <b>dreta</b> a <b>Rue des Saules</b> . Aproximadament 1 minut	trajecte de 0,1 mi total 0,1 mi

Total: **0,1 mi** – aproximadament **2 minuts**

 Montmartre Vignes  
Rue des Saules, 75018 Paris, France - 01 46 06 65 77


	14. Direcció <b>sud</b> de <b>Rue des Saules</b> cap a <b>Rue Paul Féval</b> Aproximadament 3 minuts	trajecte de 0,1 mi total 0,1 mi
	15. Gireu cap a la <b>dreta</b> a <b>Place Dalida</b> . Aproximadament 1 minut	trajecte de 486 ft total 0,2 mi
	16. Gireu cap a l' <b>esquerra</b> per entrar a <b>Place Dalida</b> .	trajecte de 118 ft total 0,2 mi
	17. Continueu a <b>Rue Girardon</b> Aproximadament 1 minut	trajecte de 246 ft total 0,3 mi
	18. Gireu cap a l' <b>esquerra</b> per entrar a <b>Rue Girardon</b> .	trajecte de 135 ft total 0,3 mi
	19. Gireu a la <b>dreta</b> a <b>Rue Lepic</b> . La destinació quedarà a mà dreta	trajecte de 33 ft total 0,3 mi

Total: **0,3 mi** – aproximadament **6 minuts**

 **Le Moulin de la Galette** total 0,0 mi  
83 Rue Lepic, 75018 Paris, France - 01 46 06 84 77

20. Direcció **est** de **Rue Lepic** cap a **Rue Girardon** trajecte de 33 ft  
total 33 ft

 21. Gireu cap a l'**esquerra** a **Rue Girardon**. trajecte de 20 ft  
total 52 ft

 22. Gireu cap a la **dreta** per entrar a **Rue Girardon**. trajecte de 364 ft  
Aproximadament 1 minut total 417 ft

23. Continueu a **Place Dalida** trajecte de 118 ft  
total 0,1 mi


 24. Gireu a la **dreta** i seguiu per **Place Dalida**. trajecte de 486 ft  
Aproximadament 3 minuts total 0,2 mi

 25. Gireu a l'**esquerra** a **Rue des Saules**. trajecte de 417 ft  
La destinació quedarà a mà dreta total 0,3 mi  
Aproximadament 1 minut

Total: **0,3 mi** – aproximadament **5 minuts**

 **Lapin Agile** total 0,0 mi  
26 Rue des Saules, 75018 Paris, France - 09 63 64 70 53

26. Direcció **nord** de **Rue des Saules** cap a **Rue Paul Féval** trajecte de 279 ft  
Aproximadament 1 minut total 279 ft


 27. Gireu cap a l'**esquerra** a **Rue Caulaincourt**. trajecte de 85 ft  
total 364 ft

 28. Gireu a la **dreta** a **Rue Lamarck**. trajecte de 0,4 mi  
Aproximadament 7 minuts total 0,5 mi


 29. Gireu cap a l'**esquerra** a **Place Jacques Froment**. trajecte de 95 ft  
total 0,5 mi

30. Continueu a **Rue Carpeaux** trajecte de 0,1 mi  
Aproximadament 2 minuts total 0,6 mi


31. Continueu a **Rue Ganneron** trajecte de 0,2 mi  
Aproximadament 4 minuts total 0,8 mi

 32. Gireu cap a l'**esquerra**. trajecte de 82 ft  
total 0,8 mi

 33. Gireu cap a la **dreta**. trajecte de 295 ft  
Aproximadament 1 minut total 0,9 mi

 34. Gireu cap a l'**esquerra**. trajecte de 272 ft  
La destinació quedarà a mà dreta total 0,9 mi  
Aproximadament 1 minut

Total: **0,9 mi** – aproximadament **16 minuts**

 **Cementiri de Montmartre**

Aquestes indicacions només són per fer planificacions. Pot ser que el trànsit, el temps, obres o altres circumstàncies facin que l'itinerari no coincideixi amb els resultats del mapa. Per tant, cal que planifiqui l'itinerari tenint això en compte. Heu de respectar tots els senyals i advertències que trobeu a la carretera.

Les dades del mapa són ©2010 Tele Atlas