



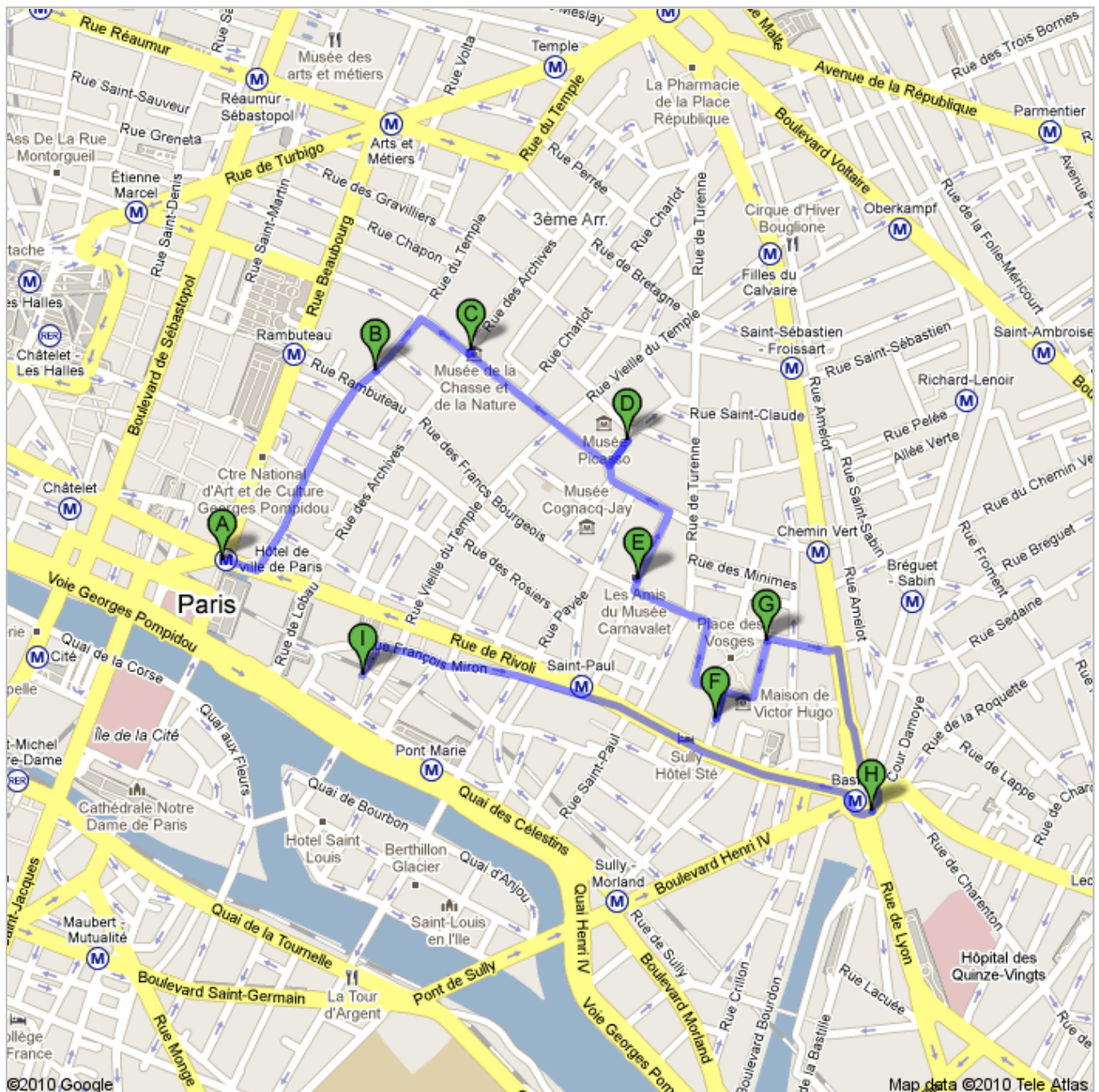
Indicacions fins Église Saint-Gervais-Saint-Protais


13 Rue des Barres, 75004 Paris, França

2,5 mi – aproximadament 49 minuts

Les indicacions a peu es troben en estat beta.

Vigileu – Aquest itinerari pot no disposar de voreres o camins per a vianants.




 **Hôtel de Ville**
Rue Renard Ligne 11, Paris, Ile de France 75004, France

1. Direcció **nord-est** de **Place de l'Hôtel de Ville** cap a **Rue de Rivoli** trajecte de 20 ft
total 20 ft

 2. Gireu a la **dreta** a **Rue de Rivoli**. trajecte de 230 ft
Aproximadament 1 minut total 249 ft

 3. Gireu cap a l'**esquerra** a **Rue du Temple**. trajecte de 0,3 mi
La destinació quedarà a mà esquerra total 0,3 mi
Aproximadament 6 minuts

Total: **0,3 mi** – aproximadament **6 minuts**


 **Musee D'Art & D'Histoire Du Judaisme** total 0,0 mi
71 Rue du Temple, 75003 Paris, France - 01 53 01 86 53

4. Direcció **nord-est** de **Rue du Temple** cap a **Rue de Braque** trajecte de 463 ft
Aproximadament 2 minuts total 463 ft

 5. Gireu a la **dreta** a **Rue des Haudriettes**. trajecte de 397 ft
Aproximadament 2 minuts total 0,2 mi

 6. Gireu cap a l'**esquerra** a **Rue des Archives**. trajecte de 36 ft
La destinació quedarà a mà dreta total 0,2 mi

Total: **0,2 mi** – aproximadament **3 minuts**

 **Musée Guenegaud de la chasse et de la nature** total 0,0 mi
60 Rue des Archives, 75003 Paris, France - 01 53 01 92 40


7. Direcció **sud-oest** de **Rue des Archives** cap a **Rue des Quatre Fils** trajecte de 36 ft
total 36 ft

 8. Gireu cap a l'**esquerra** a **Rue des Quatre Fils**. trajecte de 0,1 mi
Aproximadament 3 minuts total 0,2 mi


9. Continueu a **Rue de la Perle** trajecte de 433 ft
Aproximadament 2 minuts total 0,2 mi

 10. Gireu cap a l'**esquerra** a **Rue de Thorigny**. trajecte de 207 ft
Aproximadament 1 minut total 0,3 mi

Total: **0,3 mi** – aproximadament **5 minuts**

 **Musée national Picasso** total 0,0 mi
5 Rue de Thorigny, 75003 Paris, France - 01 42 74 24 97


11. Direcció **sud-oest** de **Rue de Thorigny** cap a **Rue de la Perle** trajecte de 207 ft
total 207 ft

 12. **Rue de Thorigny** gira cap a l'**esquerra** i passa a dir-se **Place de Thorigny**. trajecte de 108 ft
total 315 ft





13. Continueu a **Rue du Parc Royal** trajecte de 430 ft
Aproximadament 2 minuts total 0,1 mi

 14. Gireu a la **dreta** a **Rue de Sévigné**. trajecte de 499 ft
La destinació quedarà a mà dreta total 0,2 mi
Aproximadament 2 minuts


Total: **0,2 mi** – aproximadament **4 minuts**



 **Musée Carnavalet** total 0,0 mi
23 Rue de Sévigné, 75003 Paris, France - 01 42 72 22 62

15. Direcció **sud-oest** de **Rue de Sévigné** cap a **Rue des Francs Bourgeois** trajecte de 72 ft
total 72 ft


	16. Gireu cap a l' esquerra a Rue des Francs Bourgeois . Aproximadament 2 minuts	trajecte de 0,1 mi total 0,1 mi
	17. Gireu a la dreta a Place des Vosges . Aproximadament 2 minuts	trajecte de 400 ft total 0,2 mi
	18. Gireu cap a l' esquerra per entrar a Place des Vosges . Aproximadament 1 minut	trajecte de 210 ft total 0,2 mi
	19. Gireu a la dreta a Rue de Birague . La destinació quedarà a mà esquerra	trajecte de 190 ft total 0,3 mi




Total: **0,3 mi** – aproximadament **5 minuts**

 Hôtel de la Place des Vosges
12 Rue de Birague, 75004 Paris, France - 01 42 72 60 46

	20. Direcció nord de Rue de Birague cap a Place des Vosges	trajecte de 190 ft total 190 ft
	21. Gireu a la dreta a Place des Vosges . Aproximadament 1 minut	trajecte de 203 ft total 394 ft
	22. Gireu cap a l' esquerra per entrar a Place des Vosges . La destinació quedarà a mà dreta Aproximadament 1 minut	trajecte de 381 ft total 0,1 mi

Total: **0,1 mi** – aproximadament **2 minuts**

 Cafe Hugo
22 Place des Vosges, 75004 Paris, France - 01 42 72 64 04


	23. Direcció nord de Place des Vosges cap a Rue du Pas de la Mule	trajecte de 30 ft total 30 ft
	24. Gireu a la dreta a Rue du Pas de la Mule . Aproximadament 2 minuts	trajecte de 476 ft total 0,1 mi
	25. Gireu a la dreta a Boulevard Beaumarchais . Aproximadament 2 minuts	trajecte de 489 ft total 0,2 mi
	26. Gireu cap a l' esquerra per entrar a Boulevard Beaumarchais . Aproximadament 2 minuts	trajecte de 384 ft total 0,3 mi
	27. Entreu a la rotonda. Aproximadament 1 minut	trajecte de 299 ft total 0,3 mi

Total: **0,3 mi** – aproximadament **6 minuts**

 Place de la Bastille, Paris, França

	28. Direcció sud-oest cap a Place de la Bastille Aproximadament 1 minut	trajecte de 279 ft total 279 ft
	29. Gireu cap a l' esquerra a Rue Saint-Antoine . Aproximadament 6 minuts	trajecte de 0,3 mi total 0,4 mi
	30. Gireu cap a l' esquerra per entrar a Rue Saint-Antoine . Aproximadament 3 minuts	trajecte de 0,1 mi total 0,5 mi
	31. Continueu a Rue François Miron Aproximadament 4 minuts	trajecte de 0,2 mi total 0,7 mi
	32. Gireu cap a l' esquerra a Rue des Barres . La destinació quedarà a mà dreta Aproximadament 1 minut	trajecte de 230 ft total 0,7 mi

Total: **0,7 mi** – aproximadament **14 minuts**

 **Église Saint-Gervais-Saint-Protais**
13 Rue des Barres, 75004 Paris, França

Aquestes indicacions només són per fer planificacions. Pot ser que el trànsit, el temps, obres o altres circumstàncies facin que l'itinerari no coincideixi amb els resultats del mapa. Per tant, cal que planifiqui l'itinerari tenint això en compte. Heu de respectar tots els senyals i advertències que trobeu a la carretera.

Les dades del mapa són ©2010 Tele Atlas